

INFORME DIARIO DE MONITOREO DE MEDIOS*

*Vigilancia basada en eventos de interés epidemiológico mediante el monitoreo de medios abiertos de comunicación locales y nacionales.

Reporte de eventos:

Tema	Medio	Fecha	Resumen	Liga	Prioridad
Covid-19	El sol de Cuernavaca	09 julio 2020	El Instituto Nacional de Salud Pública (INSP) aplicó la Encuesta Nacional SARS-COV-2, dando como resultado diversas variables que tiene que ver con el incremento en el consumo de alcohol y tabaco durante los meses de confinamiento, pues una quinta parte de consumidores de tabaco que fueron encuestados reportó haber consumido más estos productos que antes de la contingencia, mientras que un 12 por ciento de los que consumieron alcohol lo hicieron en mayor cantidad que en época normal.	https://www.elsoldecuernavaca.com.mx/local/adicciones-se-potencian-en-confinamiento-5469273.html	Bajo
Covid-19	El sol de Cuernavaca	08 julio 2020	Científicos advirtieron el miércoles de una potencial ola de lesiones cerebrales asociadas al coronavirus debido a la nueva evidencia que representa el Covid -19 puede llevar a cabo complicaciones neurológicas severas, incluidas inflamación, psicosis y delirio.	https://www.elsoldecuernavaca.com.mx/doble-via/salud/covid-19-puede-generar-severas-lesiones-cerebrales-advierten-cientificos-5465292.html	Bajo
Covid-19	Diario de Morelos	08 julio 2020	Los viajes en transporte público en todo el país tienen ciertas restricciones y medidas preventivas sanitarias; sin embargo, esto no ha impedido que se presenten casos extraordinarios como la muerte de una mujer a causa del virus SARS-CoV-2 a bordo de una unidad.	https://www.diariodemorelos.com/noticias/en-cuautla-abord-autob-s-con-sintomas-de-covid19-muri-en-ret-n-de-sonora	Bajo
Sismo	Diario de Morelos	08 julio 2020	Esta tarde se registró un sismo con epicentro a 2 kilómetros al sureste del municipio de Jiutepec, de acuerdo con el reporte del Servicio Sismológico Nacional.	https://www.diariodemorelos.com/noticias/sismo-en-jiutepec-esta-tarde-fue-de-34	Bajo
Covid-19	Diario de Morelos	08 julio 2020	Con el propósito de garantizar espacios sanitizados y libres de agentes infecciosos, el Instituto de la Educación Básica del Estado de Morelos (IEBEM) informó que el organismo se encuentra definiendo los protocolos sanitarios para la operación de los Centros de Desarrollo Infantil (CENDI) federalizados y similares dependientes del Instituto.	https://www.diariodemorelos.com/noticias/guarder-dependientes-de-iebem-en-morelos-abrir-n-s-lo-con-sem-foro-en-verde	Bajo
Lluvias	Diario de Morelos	08 julio 2020	Autoridades de PC establecieron un reporte de colonias y calles inundadas anoche, debido a la lluvia.	https://www.diariodemorelos.com/noticias/registan-inundaciones-en-colonias-de-cuernavaca-tras-lluvias	Bajo



SERVICIOS
DE SALUD



<http://ssm.gob.mx>



Servicios de Salud Morelos



@MorelosSalud

Tema	Medio	Fecha	Resumen	Liga	Prioridad
Lluvias	La Unión de Morelos	09 julio 2020	La intensa lluvia de la noche del martes provocó que el agua se saliera del caudal; diez casas resultaron afectadas en la colonia Mancera de ese municipio.	https://www.launion.com.mx/morelos/cuautla/noticias/163574-evacuan-a-50-personas-por-desbordamiento-del-rio-yautepec-en-atlatlahucan.html	Bajo
Covid-19	La Unión de Morelos	09 julio 2020	La madrugada de este miércoles, el nivel del río Yautepec llegó a los 2.46 metros de altura, mientras que el de la barranca de San Carlos fue rebasado, lo que causó la inundación de diez viviendas, informó Octavio Rojas Montaña, director de Protección Civil y Bomberos del municipio.	https://www.launion.com.mx/morelos/cuautla/noticias/163573-rebasada-barranca-de-san-carlos-por-las-lluvias.html	Bajo
Lluvias	La Unión de Morelos	09 julio 2020	Alrededor de 20 edificaciones antiguas que se ubican en el primer cuadro de la ciudad corren el peligro de desplomarse a causa del reblandecimiento causado por las lluvias. Se trata de inmuebles que resultaron gravemente dañados por el sismo del 19 de septiembre de 2017 y que a la fecha no han sido rescatados.	https://www.launion.com.mx/morelos/cuautla/noticias/163571-en-riesgo-de-colapso-edificios-antiguos-de-cuautla-por-lluvias.html	Bajo
Lluvias	La Unión de Morelos	09 julio 2020	En lo que va de la temporada de lluvias, en este municipio sólo se han presentado caída de árboles, pero ninguna afectación a viviendas ni personas, aseguró el director de Protección Civil, Miguel Olvera Torres.	https://www.launion.com.mx/morelos/zona-sur/noticias/163570-hasta-el-momento-solo-caida-de-arboles-por-lluvias-en-jojutla.html	Bajo



SERVICIOS
DE SALUD



<http://ssm.gob.mx>



Servicios de Salud Morelos



@MorelosSalud

INFORME DE RIESGOS METEOROLÓGICOS

Fuente: Servicio Meteorológico Nacional de México, CONAGUA.

SE PRONOSTICAN LLUVIAS FUERTES A MUY FUERTES, DESCARGAS ELÉCTRICAS Y RACHAS FUERTES DE VIENTO EN EL OCCIDENTE DEL PAÍS

Para hoy, se pronostica que “**Cristina**” se intensifique a huracán categoría 1 al sur de la Península de Baja California y que ocasione lluvias fuertes a muy fuertes en el occidente del país y en Baja California Sur, además de rachas de viento de 50 a 60 km/h y oleaje de 2 a 3 metros en las costas de Baja California Sur (suroeste y sur), Jalisco y Colima.

Asimismo, la **onda tropical No. 14** se desplazará sobre el sureste del territorio nacional, donde producirá potencial de chubascos y lluvias puntuales fuertes acompañadas de descargas eléctricas.

Por otra parte, un **canal de baja presión** en interacción con el ingreso de humedad proveniente del Océano Pacífico generará lluvias puntuales muy fuertes en el norte, puntuales fuertes sobre el noroeste, con algunos chubascos en el centro del país, incluyendo al Valle de México, todas con descargas eléctricas.

Finalmente, se pronostican temperaturas máximas superiores a 45 °C en zonas de Baja California (norte) y Sonora (noroeste).

Las lluvias podrían acompañarse de descargas eléctricas, posible caída de granizo y fuertes rachas de viento durante las tormentas.

Pronóstico de Precipitación:

Intervalos de chubascos (5.1 a 25 litros por metro cuadrado): San Luis Potosí, **Morelos**, Puebla, Tlaxcala, Guerrero, Oaxaca, Tabasco y Ciudad de México.

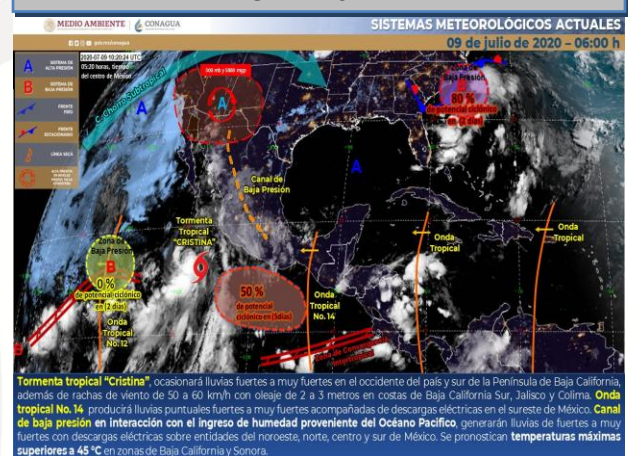
Pronóstico de Temperaturas Máximas:

Temperaturas máximas de 35 a 40 °C: Durango, San Luis Potosí, Jalisco, Colima, Guerrero, Oaxaca (región del Istmo), Veracruz y Quintana Roo.

Pronóstico en región Mesa Central:

Cielo medio nublado por la mañana con incremento de nubosidad y lluvias puntuales fuertes por la tarde en zonas de Guanajuato, Querétaro e Hidalgo, así como chubascos en **Morelos**, Puebla y Tlaxcala, precipitaciones que estarán acompañadas de descargas eléctricas y posible caída de granizo. Ambiente caluroso y viento de dirección variable de 15 a 30 km/h.

IMAGEN DE SATELITE



SERVICIOS
DE SALUD



<http://ssm.gob.mx>



Servicios de Salud Morelos



@MorelosSalud

INFORME DE MONITOREO VOLCÁNICO Y SISMOLÓGICO

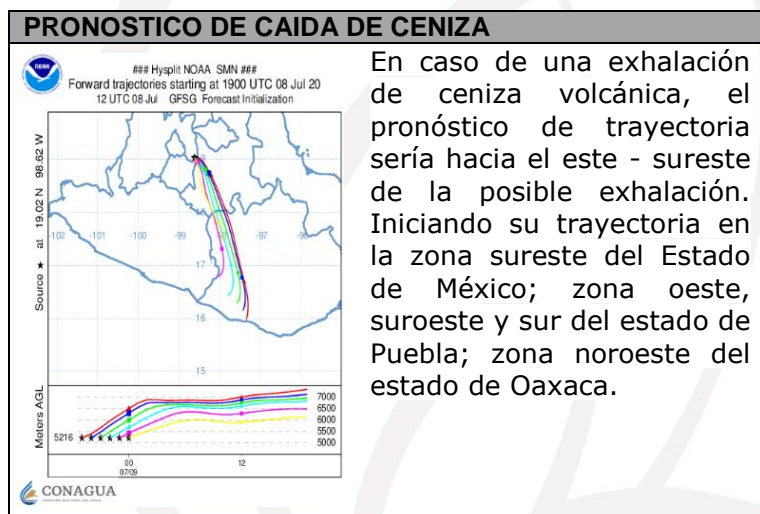
Fuente: Servicio Sismológico Nacional, UNAM. / Centro nacional de Prevención de Desastres (CENAPRED)

En las últimas 24 horas, mediante el sistema de monitoreo del volcán Popocatepetl se identificaron **40 exhalaciones** de baja intensidad, acompañadas de gases volcánicos y en ocasiones de bajas cantidades de ceniza. Además, se registraron **104 minutos de tremor** de baja y mediana amplitud.

Durante la noche, se observó ligera incandescencia sobre del cráter.

NIVEL DE ALERTA	SEMAFORO	AMARILLO-FASE 2
	Incremento de actividad: <ul style="list-style-type: none"> Pluma de vapor de agua y gas Ligera caída de ceniza en áreas cercanas Caída de fragmentos incandescentes Crecimiento y destrucción de domos de lava Posibilidad de flujos piroclásticos por explosiones Flujos de lodo o escombros de corto alcance 	

RECOMENDACIONES PARA LA FASE AMARILLO FASE 2
<ol style="list-style-type: none"> Continuar con el radio de seguridad de 12 km, por lo que la permanencia en esa área no está permitida. Controlar el tránsito entre Santiago Xalitlintla y San Pedro Nexapa, vía Paso de Cortés. A las autoridades de Protección Civil, mantener sus procedimientos preventivos, de acuerdo con sus planes operativos. A la población se le recomienda elevar la atención a los avisos de las autoridades de su localidad y se exhorta a no acercarse al volcán, y mucho menos al cráter. Mantenerse fuera de cañadas ante posibles flujos de lodo, principalmente en temporada de lluvias.



ÚLTIMO SISMO	
ÚLTIMO SISMO	SISMOS RECIENTES
TIEMPO DEL CENTRO DE MÉXICO	
FECHA:	2020-07-09
HORA:	08:20:09
MAGNITUD:	4.0
EPICENTRO	
LATITUD:	15.69°
LONGITUD:	-96.24°
LOCALIZACIÓN:	14 KM AL SUROESTE DE CRUCECITA, OAXACA
PROFUNDIDAD:	31 KM





MORELOS
2018 - 2024



Fecha: 09 de julio del 2020
Semana Epidemiológica: 28
Área: Coordinación de Vigilancia Epidemiológica, **UIES.**

INFORME DE TEMPERATURAS Y CALIDAD DEL AIRE

Fuente: Comisión Estatal de Agua (CEAGUA)

ICA	CALIDAD DEL AIRE	PROTEJA SU SALUD
0-50	Buena	No se anticipan impactos a la salud cuando la calidad del aire se encuentra en este intervalo.
51-100	Moderada	Las personas extraordinariamente sensitivas deben considerar limitación de los esfuerzos físicos excesivos y prolongados al aire.
101-150	Dañina a la salud de los grupos sensitivos	Los niños adultos activos, y personas con enfermedades respiratorias tales como el asma, deben evitar los esfuerzos físicos excesivos y prolongados al aire.
151-200	Dañina a la salud	Los niños adultos activos, y personas con enfermedades respiratorias tales como el asma, deben evitar los esfuerzos físicos excesivos y prolongados al aire libre; las demás personas, especialmente los niños, deben limitar los esfuerzos excesivos y prolongados al aire libre.
201-300	Muy dañina a la salud	Los niños adultos activos, y personas con enfermedades respiratorias tales como el asma, deben evitar todos los esfuerzos excesivos al aire libre; las demás personas, especialmente los niños, deben limitar los esfuerzos físicos excesivos al aire libre.
300+	Arriesgado	

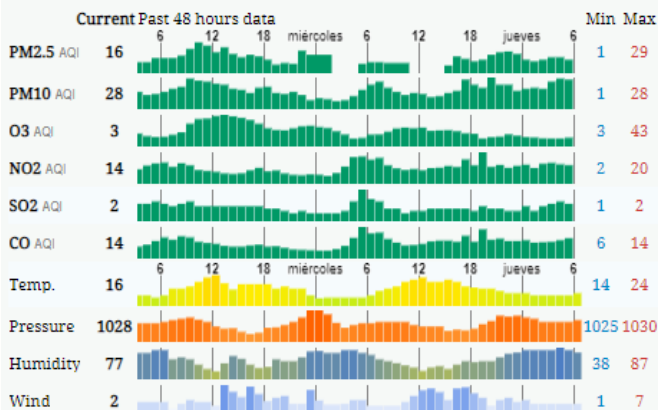
CALIDAD DEL AIRE CUERNAVACA, MORELOS.

Estación de Monitoreo Cuernavaca Centro, Morelos

22

Bueno

Actualizado el jueves 6:00
Primary pollutant: pm10



PRONOSTICO DEL TIEMPO EN MORELOS

Municipio	Max	Min	Municipio	Max	Min
Amacuzac	34°	20°	Puerto de Ixtla	33°	19°
Axochiapan	33°	20°	Temixco	34°	17°
Ayala	31°	19°	Tepalcingo	32°	19°
Cuautla	32°	19°	Tepoztlan	28°	15°
Cuernavaca	29°	15°	Tlaquiltenango	33°	20°
Huitzilac	20°	9°	Tlaltizapan	29°	19°
Jiutepec	32°	18°	Zacatepec	30°	20°
Jojutla	34°	20°	Zacualpan	26°	14°

TEMPERATURAS MAXIMAS Y MINIMAS

Mínimas

Huitzilac	9°
Tetela del Volcán	12°
Totalapan	13°
Ocuituco	14°

Máximas

Jojutla	34°
Tlaquiltenango	33°
Tepalcingo	32°
Ayala	31°



SERVICIOS
DE SALUD



<http://ssm.gob.mx>



Servicios de Salud Morelos



@MorelosSalud

Calle Gustavo Gómez Azcárate No. 205, Col. Lomas de la Selva
C.P. 62270, Cuernavaca, Morelos. Tel.: 318 84 50.

MONITOREO BASADO EN EVENTOS Y ESPII

Fuente: Jurisdicciones Sanitarias del estado de Morelos.

JURISDICCION SANITARIA I:

- CASO EFE:
 - Femenino de 41 años de edad con residencia en Cuernavaca, inicio de síntomas y exantema 07/07/2020, primer contacto con servicios de salud 08/07/2020, toma de muestra de suero y exudado faríngeo 08/07/2020 **pendiente resultado**, unidad notificante C.S Ocoteppec, SSA, JSI.
 - Masculino de 43 años de edad con residencia en E. Zapata, inicio de síntomas y exantema 05/07/2020, primer contacto con servicios de salud 08/07/2020, toma de muestra de suero y exudado faríngeo 08/07/2020 **pendiente resultado**, unidad notificante C.S Emiliano Zapata, SSA, JSI.
 - Femenino de 43 años de edad con residencia en Temixco, inicio de síntomas y exantema 06/07/2020, primer contacto con servicios de salud 08/07/2020, toma de muestra de suero y exudado faríngeo 08/07/2020 **pendiente resultado**, unidad notificante C.S 10 de Abril, SSA, JSI.

JURISDICCION SANITARIA II:

- SIN EVENTOS EXTRAORDINARIOS.

JURISDICCION SANITARIA III:

- SIN EVENTOS EXTRAORDINARIOS.

REPORTE DE LLUVIAS.

- Se registraron lluvias moderadas a fuertes en distintas partes del estado de Morelos, generando principalmente el desbordamiento de un Arroyo de la localidad Pozo Mancera del municipio de Atlatlahucan, lo que a su vez ocasiono afectaciones en viviendas de dicha localidad, también desbordamiento del río Yautepec a la altura de la colonia Mancera, donde diez casas resultaron afectadas, no se registran personas lesionadas. Por tal motivo, se lleva a cabo intervención de salud por parte de las áreas operativas de la Jurisdicción Sanitaria No. III y COPRISEM.
- **Al momento no se tiene reporte de afectaciones relevantes que requieran intervenciones de salud.**



SERVICIOS
DE SALUD



<http://ssm.gob.mx>



Servicios de Salud Morelos



@MorelosSalud